







ALGARROBO

V REGIÓN DE VALPARAÍSO

PLAN DE PROTECCIÓN CIVIL MUNICIPAL

SIMBOLOGÍA

-  VÍAS DE EVACUACIÓN PEATONALES
-  LÍNEA DE SEGURIDAD
-  PUNTOS DE ENCUENTRO
-  ZONA A EVACUAR
-  CAMINOS PRINCIPALES
-  PLANTA URBANA



FUENTE:
 - Ilustre Municipalidad de Algarrobo.
 - Dirección regional de ONEMI Valparaíso.
 - Comité comunal de protección civil y emergencias.

DISEÑO:
 Oficina Nacional de Emergencias del Ministerio del Interior y Seguridad Pública (ONEMI).
 NOTA:
 El plano de Algarrobo es sólo una imagen de referencia.

