



OTROS PERMISOS OTORGADOS EN EL MES DE ENERO 2.015 D.O.M.

TIPO	N°	FECHA PUBLICACION	TIENE EFECTOS GENERALES	DENOMINACION	LOTEO	SUPERFICIE EDIFICADA MZ	DESCRIPCION ACTO	N° PISOS	ACOGIDO A	PROPIETARIO	ARQUITECTO	CONSTRUCTOR	N° CERTIFICADO INFORMES PREVIOS	FECHA
PERMISO Y RECEPCIÓN POR CATÁSTROFE	001/15	06.01.15	NO	AVENIDA VIENTO PUELCHÉ N°445, SITIO N°131, MANZANA L	CONDOMINIO LOS LITRES	68,05	VIVIENDA	1	D.F.L. N°2/59	MAURICIO LOPEZ ALARCON	LEOPOLDO VILLAGRA MUÑOZ	***	***	***
PERMISO Y RECEPCIÓN POR CATÁSTROFE	002/15	08.01.15	NO	CAMINO INTERIOR, LOTE N°18	PARCELACIÓN LA GLORIA-EL YECO	75,88	VIVIENDA	1	D.F.L. N°2/59	MARIA PASSACHE GUERRERO	LEOPOLDO VILLAGRA MUÑOZ	***	***	***
PERMISO Y RECEPCIÓN POR CATÁSTROFE	003/15	09.01.15	NO	CAMINO INTERIOR, PARCELA N°26	PARCELACIÓN LOS LITRES	114,08	VIVIENDA	2	D.F.L. N°2/59	VIVIANA ROORIGUEZ NAVARRETE	LEOPOLDO VILLAGRA MUÑOZ	***	***	***
PERMISO Y RECEPCIÓN POR CATÁSTROFE	004/15	12.01.15	NO	CAMINO LA CANDELARIA, PARCELA B-1	PARCELACIÓN LA CANDELARIA	38,43	VIVIENDA	1	D.F.L. N°2/59	CARLOS BASUALTO RAMOS	CRISTIAN MELLA BERRÍOS	***	***	***
PERMISO Y RECEPCIÓN POR CATÁSTROFE	005/15	16.01.15	NO	CAMINO INTERIOR S/N, PARCELA N°152	PARCELACIÓN ALCÁZAR DE TORRES	207,17	VIVIENDA	2	***	DAVID VILLALOBOS IARA	LEOPOLDO VILLAGRA MUÑOZ	***	***	***
PERMISO Y RECEPCIÓN POR CATÁSTROFE	006/15	22.01.15	NO	CALLE N°10, MANZANA H, SITIO N°14	VILLA NIZA, LOTE 3B	118,40	VIVIENDA	2	D.F.L. N°2/59	VENTURA MIRANDA MEZA	JEIMI MOLINA POBLETE	***	***	***
PERMISO Y RECEPCIÓN POR CATÁSTROFE	007/15	26.01.15	NO	CALLE LOS ABOGADOS N°3.507	LA PUNTILLA	94,95	VIVIENDA Y LOCAL COMERCIAL	2	***	ELSA TORREALBA VARGAS	CRISTIAN MELLA BERRÍOS	***	***	***
PERMISO Y RECEPCIÓN POR CATÁSTROFE	008/15	30.01.15	NO	CALLE LUZ DIVINA N°1.261	PARCELA N-3, HIJUELA EL TRANQUE	493,85	LOCAL COMERCIAL	2	***	JESSICA QUIÑONES SALAS	ALEJANDRO ASALGADO ALMENDRAS	***	***	***
AMPLIACION MENOR	001/15	08.01.15	NO	AVDA. EL CANELO N°921 ESQ. CALLE LOS GALEONES N°3.619, SITIO N°14	PARCELA URBANA N°18	10,14	VIVIENDA	2	***	MARCELA ARREDONDO CONTRERAS	GONZALO LOPEZ MENARES	GONZALO LOPEZ MENARES	723/14	12.11.14
MODIFICACION DE PROYECTO	002/15	09.01.15	NO	AVDA. CARLOS ALESSANDRI N°264	FEDERICO VILLASECA	28,40	LOCAL COMERCIAL	1	***	SEBASTIAN LUCHSINGER MARTI	CRISTOBAL TIRADO LUCHSINGER	CRISTOBAL TIRADO LUCHSINGER	006/15	08.01.15
AMPLIACION MENOR	003/15	20.01.15	NO	CALLE GRAN CAPITAN N°236, LOTE 49	BOSQUES DE ALGARROBO	51,19	VIVIENDA	2	***	JAVIER HERNANDEZ MALIQUEO	HELIO PEÑALOZA AGUILAR	HELIO PEÑALOZA AGUILAR	534/14	26.08.14
MODIFICACION DE PROYECTO	004/15	21.01.15	NO	AVDA. VIENTO PUELCHÉ N°235, SITIO N°26	CONDOMINIO LOS AROMOS, PC G1-1	6,60	VIVIENDA	2	D.F.L. N°2/59	SARA ASTORGA VALDÉS	DIEGO LARRAÍN AGUADO	***	790/14	11.12.14
MODIFICACION DE PROYECTO	005/15	22.01.15	NO	VIA LOS MAITENES, LOTE B-71	SECTOR SAN FRANCISCO DE TUNQUÉN	37,72	VIVIENDA	1	D.F.L. N°2/59	PAULO ATIENZA YAÑEZ	LEOPOLDO VILLAGRA MUÑOZ	LEOPOLDO VILLAGRA MUÑOZ	646/14	15.10.14
RECTIFICACIÓN PERMISO	003/15	09.01.15	NO	CALLE ZAFIRO N°1.051, SITIO N°97, MANZANA L	SAG 5-B, HIJUELA EL TRANQUE	***	VIVIENDA	1	***	PRIMITIVA RODRIGUEZ	***	***	***	***
RECTIFICACIÓN PERMISO	008/15	15.01.15	NO	CALLE LOS CASTAÑOS N°2.620	SANTA TERESITA	***	VIVIENDA	1	***	INMOBILIARIA E INVERSIONES TRIBECCA LTDA.	***	***	***	***
RECTIFICACIÓN RESOLUCIÓN	009/15	19.01.15	NO	CAMINO A CASABLANCA, PARCELA N°4	AQUILÓN	***	CONDOMINIO TIPO A	***	***	CONDOMINIO MAR ADENTRO	***	***	***	***
RECTIFICACIÓN REGULARIZACIÓN	012/15	21.01.15	NO	AVDA. VIENTO PUELCHÉ N°889, SITIO N°11, MANZANA A	HIJUELA EL TRANQUE	***	VIVIENDA	1	***	JAIME ARRAGADA ZARRAGA	***	***	***	***
RECTIFICACIÓN PERMISO	015/15	29.01.15	NO	CALLE CIUDAD JUÁREZ N°2.363, SITIO N°10, MANZANA N	CONDOMINIO ACAPULCO, HIJUELA EL TRANQUE	***	VIVIENDA	1	***	SEGUISFREDO AGURTO DURÁN	***	***	***	***

HAY 18 REGISTROS

DIRECCION DE OBRAS MUNICIPALES  
 DIRECTOR  
 ROBERTO C. BERRÍOS HERNÁNDEZ  
 INGENIERO CONSTRUCTOR  
 DIRECTOR DE OBRAS MUNICIPALES  
 ALGARROBO



# CERTIFICADO DE REGULARIZACION DE EDIFICACIONES EXISTENTES DAÑADAS A CONSECUENCIA DE UNA CATASTROFE (Permiso y Recepción)

Nota: Tener presente plazos establecidos en art. 5.1.4. inciso 2° de OGUC, para poder acogerse a procedimientos simplificados  
(6 años desde la fecha del decreto que la declara)



DIRECCION DE OBRAS - I. MUNICIPALIDAD DE:  
**ALGARROBO**

REGION : VALPARAISO - PROVINCIA : SAN ANTONIO

<input checked="" type="checkbox"/>	URBANO	<input type="checkbox"/>	RURAL
-------------------------------------	--------	--------------------------	-------

N° DE CERTIFICADO
<b>001/2015</b>
Fecha de Ingreso
<b>23.12.2014</b>
ROL S.I.I
<b>428-129</b>

**VISTOS :**

- A) Las atribuciones emanadas del Art. 24 de la Ley Orgánica Constitucional de Municipalidades.
- B) Las disposiciones de la Ley General de Urbanismo y Construcciones, en especial el Art. 116 bis D), y su OGUC.
- C) La Solicitud de permiso de Regularización correspondiente al formulario 8.13. S.P. Reg. Art. 5.1.4. N°7.
- D) Los antecedentes que comprenden el expediente N°645/2014 de fecha 23 de Diciembre del 2014.
- E) El Decreto Supremo N°150 del 27.02.2010, D.O. 02.03.2010, que declara zona afectada por catástrofe.
- F) Exento Pago derechos municipales, según Art. 116 Bis "D" de la Ley General de Urbanismo y Construcción; Clasificación Minvu "E-3".-

**RESUMEN :**

- 1.- Otorgar Certificado de Regularización (Permiso y Recepción Definitiva) de la Edificación ubicada en **Avda. Viento Puelche N°445 (El Pinar), Sitio N°131 de la Manzana "L", Condominio denominado Los Litres de la Hijueta El Tranque**, de conformidad a los planos y antecedentes timbrados por esta D.O.M., que forman parte del presente certificado; mencionados en la letra C) y D) de los vistos.
- 2.- Que la edificación que se regulariza se acoge a las siguientes normas especiales: D.F.L. N°2/59.-
- 3.- Otros. (Especificar)

Nota: Se hace presente que si se tratare de la regularización de una vivienda que se acoge al D.F.L. N°2, el presente Certificado de Regularización deberá ser reducido a Escritura Publica.

**4.- INDIVIDUALIZACION DEL PROPIETARIO**

NOMBRE O RAZON SOCIAL del PROPIETARIO	R.U.T.
<b>MAURICIO ALBERTO LOPEZ ALARCON</b>	
REPRESENTANTE LEGAL del PROPIETARIO	R.U.T.
*****	*****

**5.- INDIVIDUALIZACION DE LOS PROFESIONALES**

NOMBRE O RAZON SOCIAL de la Empresa del ARQUITECTO	R.U.T.
*****	*****
NOMBRE DEL ARQUITECTO	
<b>LEOPOLDO P. VILLAGRA MUNOZ</b>	

**6.- CARACTERISTICAS PRINCIPALES DEL PERMISO**

SUPERFICIE TOTAL (m2)	68.05	SUPERFICIE TERRENO (m2)	350.00	N° DE PISOS	1
DESTINO DE LA EDIFICACION	<b>USO HABITACIONAL</b>				
OTRAS (especificar)					

Concedido en Algarrobo, 06 de Enero del 2015.-

**ROBERTO C. BERRIOS HERNANDEZ**  
 DIRECTOR INGENIERO CONSTRUCTOR  
 DIRECTOR DE OBRAS MUNICIPALES  
 ALGARROBO



## CERTIFICADO DE REGULARIZACION DE EDIFICACIONES EXISTENTES DAÑADAS A CONSECUENCIA DE UNA CATASTROFE (Permiso y Recepción)

Nota: Tener presente plazos establecidos en art. 5.1.4. inciso 2° de OGUC, para poder acogerse a procedimientos simplificados  
(6 años desde la fecha del decreto que la declara)



DIRECCION DE OBRAS - I. MUNICIPALIDAD DE:  
**ALGARROBO**

REGION : VALPARAISO - PROVINCIA : SAN ANTONIO

<input type="checkbox"/>	URBANO	<input checked="" type="checkbox"/>	RURAL
--------------------------	--------	-------------------------------------	-------

N° DE CERTIFICADO
<b>002/2015</b>
Fecha de Ingreso
<b>22.12.2014</b>
ROL S.I.I.
<b>269-015</b>

**VISTOS :**

- A) Las atribuciones emanadas del Art. 24 de la Ley Orgánica Constitucional de Municipalidades.
- B) Las disposiciones de la Ley General de Urbanismo y Construcciones, en especial el Art. 116 bis D), y su OGUC.
- C) La Solicitud de permiso de Regularización correspondiente al formulario 8.13. S.P. Reg. Art. 5.1.4. N°7.
- D) Los antecedentes que comprenden el expediente N°643/2014 de fecha 22 de Diciembre del 2014.
- E) El Decreto Supremo N°150 del 27.02.2010, D.O. 02.03.2010, que declara zona afectada por catástrofe.
- F) Exento Pago derechos municipales, según Art. 116 Bis "D" de la Ley General de Urbanismo y Construcción; Clasificación Minvu "E-3".-

**RESUELVO :**

- 1.- Otorgar Certificado de Regularización (Permiso y Recepción Definitiva) de la Edificación ubicada en **Camino Interior, Lote N°18, Parcelación denominada La Gloria -El Yeco**, de conformidad a los planos y antecedentes timbrados por esta D.O.M., que forman parte del presente certificado; mencionados en la letra C) y D) de los vistos.
- 2.- Que la edificación que se regulariza se acoge a las siguientes normas especiales: **D.F.L. N°2/59.-**
- 3.- Otros. (Especificar)

Nota: Se hace presente que si se tratare de la regularización de una vivienda que se acoge al D.F.L. N°2, el presente Certificado de Regularización deberá ser reducido a Escritura Publica.

**4.- INDIVIDUALIZACION DEL PROPIETARIO**

NOMBRE O RAZON SOCIAL del PROPIETARIO	R.U.T.
<b>MARIA VICTORIA PASSACHE GUERRERO</b>	
REPRESENTANTE LEGAL del PROPIETARIO	R.U.T.
*****	*****

**5.- INDIVIDUALIZACION DE LOS PROFESIONALES**

NOMBRE O RAZON SOCIAL de la Empresa del ARQUITECTO	R.U.T.
*****	*****
NOMBRE DEL ARQUITECTO	
<b>LEOPOLDO P. VILLAGRA MUÑOZ</b>	

**6.- CARACTERISTICAS PRINCIPALES DEL PERMISO**

SUPERFICIE TOTAL (m2)	75.88	SUPERFICIE TERRENO (m2)	1.967	N° DE PISOS	1
DESTINO DE LA EDIFICACION	<b>USO HABITACIONAL</b>				
OTRAS (especificar)					

Concedido en Algarrobo, 08 de Enero del 2015.-

**ROBERTO C. BERRIOS HERNANDEZ**  
**DIRECTOR INGENIERO CONSTRUCTOR**  
**DIRECTOR DE OBRAS MUNICIPALES**  
**ALGARROBO**



**CERTIFICADO DE REGULARIZACION DE EDIFICACIONES EXISTENTES  
DAÑADAS A CONSECUENCIA DE UNA CATASTROFE  
(Permiso y Recepción)**

Nota: Tener presente plazos establecidos en art. 5.1.4. inciso 2º de OGUC, para poder acogerse a procedimientos simplificados (6 años desde la fecha del decreto que la declara)



DIRECCION DE OBRAS - I. MUNICIPALIDAD DE:  
**ALGARROBO**

REGION : VALPARAISO - PROVINCIA : SAN ANTONIO

URBANO       RURAL

Nº DE CERTIFICADO
<b>003/2015</b>
Fecha de Ingreso
<b>27.11.2014</b>
ROL S.I.I.
<b>273-239</b>

**VISTOS:**

- A) Las atribuciones emanadas del Art. 24 de la Ley Orgánica Constitucional de Municipalidades.
- B) Las disposiciones de la Ley General de Urbanismo y Construcciones, en especial el Art. 116 bis D), y su OGUC.
- C) La Solicitud de permiso de Regularización correspondiente al formulario 8.13. S.P. Reg. Art. 5.1.4. Nº7.
- D) Los antecedentes que comprenden el expediente Nº580/2014 de fecha 27 de Noviembre del 2014.
- E) El Decreto Supremo Nº150 del 27.02.2010, D.O. 02.03.2010, que declara zona afectada por catástrofe.
- F) Exento Pago derechos municipales, según Art. 116 Bis "D" de la Ley General de Urbanismo y Construcción; Clasificación Minvu "E-3".-

**RESUELVO:**

- 1.- Otorgar Certificado de Regularización (Permiso y Recepción Definitiva) de la Edificación ubicada en **Camino Interior, Parcela Nº26, Parcelación denominado Los Litres**, de conformidad a los planos y antecedentes timbrados por esta D.O.M., que forman parte del presente certificado; mencionados en la letra C) y D) de los vistos.
- 2.- Que la edificación que se regulariza se acoge a las siguientes normas especiales: **D.F.L. Nº2/59.-**
- 3.- Otros. (Especificar)

Nota: Se hace presente que si se tratare de la regularización de una vivienda que se acoge al D.F.L. Nº2, el presente Certificado de Regularización deberá ser reducido a Escritura Publica.

**4.- INDIVIDUALIZACION DEL PROPIETARIO**

NOMBRE O RAZON SOCIAL del PROPIETARIO	R.U.T.
<b>VIVIANA PAZ RODRIGUEZ NAVARRETE</b>	
REPRESENTANTE LEGAL del PROPIETARIO	R.U.T.
*****	*****

**5.- INDIVIDUALIZACION DE LOS PROFESIONALES**

NOMBRE O RAZON SOCIAL de la Empresa del ARQUITECTO	R.U.T.
*****	*****
NOMBRE DEL ARQUITECTO	
<b>LEOPOLDO P. VILLAGRA MUÑOZ</b>	

**6.- CARACTERISTICAS PRINCIPALES DEL PERMISO**

SUPERFICIE TOTAL (m2)	114.08	SUPERFICIE TERRENO (m2)	5.121	Nº DE PISOS	2
DESTINO DE LA EDIFICACION	<b>USO HABITACIONAL</b>				
OTRAS (especificar)					

Concedido en Algarrobo, 09 de Enero del 2015.-

  
**ROBERTO C. BERRIOS HERNANDEZ**  
 INGENIERO CONSTRUCTOR  
 DIRECTOR DE OBRAS MUNICIPALES  
 ALGARROBO



**CERTIFICADO DE REGULARIZACION DE EDIFICACIONES EXISTENTES  
DAÑADAS A CONSECUENCIA DE UNA CATASTROFE  
(Permiso y Recepción)**

Nota: Tener presente plazos establecidos en art. 5.1.4. inciso 2° de OGUC, para poder acogerse a procedimientos simplificados  
(6 años desde la fecha del decreto que la declara)



DIRECCION DE OBRAS - I. MUNICIPALIDAD DE:  
**ALGARROBO**

REGION : VALPARAISO - PROVINCIA : SAN ANTONIO

URBANO       RURAL

N° DE CERTIFICADO
<b>004/2015</b>
Fecha de Ingreso
<b>09.12.2014</b>
ROL S.I.I.
<b>599-041</b>

**VISTOS :**

- A) Las atribuciones emanadas del Art. 24 de la Ley Orgánica Constitucional de Municipalidades.
- B) Las disposiciones de la Ley General de Urbanismo y Construcciones, en especial el Art. 116 bis D), y su OGUC.
- C) La Solicitud de permiso de Regularización correspondiente al formulario 8.13. S.P. Reg. Art. 5.1.4. N°7.
- D) Los antecedentes que comprenden el expediente N°609/2014 de fecha 09 de Diciembre del 2014.
- E) El Decreto Supremo N°150 del 27.02.2010, D.O. 02.03.2010, que declara zona afectada por catástrofe.
- F) Exento Pago derechos municipales, según Art. 116 Bis "D" de la Ley General de Urbanismo y Construcción; Clasificación Minvu "E-2".-

**RESUELVO :**

- 1.- Otorgar Certificado de Regularización (Permiso y Recepción Definitiva) de la Edificación ubicada en **Camino La Candelaria, Parcela B-1, Parcelación denominada La Candelaria**, de conformidad a los planos y antecedentes timbrados por esta D.O.M., que forman parte del presente certificado; mencionados en la letra C) y D) de los vistos.
- 2.- Que la edificación que se regulariza se acoge a las siguientes normas especiales: **D.F.L. N°2/59.-**
- 3.- Otros. (Especificar)

Nota: Se hace presente que si se tratare de la regularización de una vivienda que se acoge al D.F.L. N°2, el presente Certificado de Regularización deberá ser reducido a Escritura Publica.

**4.- INDIVIDUALIZACION DEL PROPIETARIO**

NOMBRE O RAZON SOCIAL del PROPIETARIO	R.U.T.
<b>CARLOS RENE BASUALTO RAMOS</b>	
REPRESENTANTE LEGAL del PROPIETARIO	R.U.T.
*****	*****


**5.- INDIVIDUALIZACION DE LOS PROFESIONALES**

NOMBRE O RAZON SOCIAL de la Empresa del ARQUITECTO	R.U.T.
*****	*****
NOMBRE DFL ARQUITECTO	
<b>CRISTIAN MELLA BERRIOS</b>	

**6.- CARACTERISTICAS PRINCIPALES DEL PERMISO**

SUPERFICIE TOTAL (m2)	38.43	SUPERFICIE TERRENO (m2)	8.759	N° DE PISOS	1
DESTINO DE LA EDIFICACION	USO HABITACIONAL				
OTRAS (especificar)					

Concedido en Algarrobo, 12 de Enero del 2015.-

  
**ROBERTO C. BERRIOS HERNANDEZ**  
 INGENIERO CONSTRUCTOR  
 DIRECTOR DE OBRAS MUNICIPALES  
 ALGARROBO

RCBH/GTB/gmv.-



**CERTIFICADO DE REGULARIZACION DE EDIFICACIONES EXISTENTES  
DAÑADAS A CONSECUENCIA DE UNA CATASTROFE  
(Permiso y Recepción)**

Nota: Tener presente plazos establecidos en art. 5.1.4. inciso 2° de OGUC, para poder acogerse a procedimientos simplificados (6 años desde la fecha del decreto que la declara)



DIRECCION DE OBRAS - I. MUNICIPALIDAD DE:  
**ALGARROBO**

REGION : VALPARAISO - PROVINCIA : SAN ANTONIO

URBANO       RURAL

Nº DE CERTIFICADO
<b>005/2015</b>
Fecha de Ingreso
<b>09.05.2014</b>
ROL S.I.I.
<b>277-253</b>

**VISTOS:**

- A) Las atribuciones emanadas del Art. 24 de la Ley Orgánica Constitucional de Municipalidades.
- B) Las disposiciones de la Ley General de Urbanismo y Construcciones, en especial el Art. 116 bis D), y su OGUC.
- C) La Solicitud de permiso de Regularización correspondiente al formulario 8.13. S.P. Reg. Art. 5.1.4. N°7.
- D) Los antecedentes que comprenden el expediente N°217/2014 de fecha 09 de Mayo del 2014.
- E) El Decreto Supremo N°150 del 27.02.2010, D.O. 02.03.2010, que declara zona afectada por catástrofe.
- F) Derechos municipales correspondiente según Folio N°19456 de fecha 16 de Enero del 2015 por un valor total de \$498.842.- Clasificación Minvu "C-3".-

**RESUELVO:**

- 1.- Otorgar Certificado de Regularización (Permiso y Recepción Definitiva) de la Edificación ubicada en **Camino Interior S/N, Parcela N°152, Parcelación "Alcázar de Torres", Comuna Algarrobo**, de conformidad a los planos y antecedentes timbrados por esta D.O.M., que forman parte del presente certificado; mencionados en la letra C) y D) de los vistos.
- 2.- Que la edificación que se regulariza se acoge a las siguientes normas especiales: \*\*\*\*\*.-
- 3.- Otros. (Especificar)

Nota: Se hace presente que si se tratare de la regularización de una vivienda que se acoge al D.F.L. N°2, el presente Certificado de Regularización deberá ser reducido a Escritura Publica.

**4.- INDIVIDUALIZACION DEL PROPIETARIO**

NOMBRE O RAZON SOCIAL del PROPIETARIO	R.U.T.
<b>DR. DAVID HORACIO VILLALOBOS LARA</b>	
REPRESENTANTE LEGAL del PROPIETARIO	R.U.T.

**5.- INDIVIDUALIZACION DE LOS PROFESIONALES**

NOMBRE O RAZON SOCIAL de la Empresa del ARQUITECTO	R.U.T.
*****	*****
NOMBRE DEL ARQUITECTO	
<b>SR. LEOPOLDO PATRICIO VILLAGRA MUÑOZ</b>	

**6.- CARACTERISTICAS PRINCIPALES DEL PERMISO**

SUPERFICIE TOTAL (m2)	207,17	SUPERFICIE TERRENO (m2)	7.506	Nº DE PISOS	2
DESTINO DE LA EDIFICACION	<b>USO HABITACIONAL</b>				
OTRAS (especificar)					

NOTA: Solicitud de cambio de destino presentada con posterioridad fecha 04/09/12 a la cancelacion de derechos según Art. 5,1,4 N°4.

Concedido en Algarrobo, 16 de Enero del 2015.-

DIRECTOR **ROBERTO C. BERRÍOS HERNÁNDEZ**  
 INGENIERO CONSTRUCTOR  
 DIRECTOR DE OBRAS MUNICIPALES  
 ALGARROBO



**CERTIFICADO DE REGULARIZACION DE EDIFICACIONES EXISTENTES  
DAÑADAS A CONSECUENCIA DE UNA CATASTROFE  
(Permiso y Recepción)**

Nota: Tener presente plazos establecidos en art. 5.1.4. inciso 2° de OGUC, para poder acogerse a procedimientos simplificados (6 años desde la fecha del decreto que la declara)



DIRECCION DE OBRAS - I. MUNICIPALIDAD DE:  
**ALGARROBO**

REGION : VALPARAISO - PROVINCIA : SAN ANTONIO

URBANO       RURAL

Nº DE CERTIFICADO
<b>006/2015</b>
Fecha de Ingreso
<b>14.07.2014</b>
ROL S.I.I.
<b>140-6</b>

**VISTOS :**

- A) Las atribuciones emanadas del Art. 24 de la Ley Orgánica Constitucional de Municipalidades.
- B) Las disposiciones de la Ley General de Urbanismo y Construcciones, en especial el Art. 116 bis D), y su OGUC.
- C) La Solicitud de permiso de Regularización correspondiente al formulario 8.13. S.P. Reg. Art. 5.1.4. N°7.
- D) Los antecedentes que comprenden el expediente N°354/2014 de fecha 14 de Julio del 2014.
- E) El Decreto Supremo N°150 del 27.02.2010, D.O. 02.03.2010, que declara zona afectada por catástrofe.
- F) Derechos municipales correspondiente según Folio N°19935 de fecha 22 de Enero del 2015 por un valor total de \$203.604.- Clasificación Minvu "E-3".-

**RESUELVO :**

- 1.- Otorgar Certificado de Regularización (Permiso y Recepción Definitiva) de la Edificación ubicada en **Calle N°10, Manzana H, Sitio N°14, "Villa Niza", Lote 3B, Comuna Algarrobo**, de conformidad a los planos y antecedentes timbrados por esta D.O.M., que forman parte del presente certificado; mencionados en la letra C) y D) de los vistos.
- 2.- Que la edificación que se regulariza se acoge a las siguientes normas especiales: D.F.L. N°2/59.-.
- 3.- Otros. (Especificar)

Nota: Se hace presente que si se tratare de la regularización de una vivienda que se acoge al D.F.L. N°2, el presente Certificado de Regularización deberá ser reducido a Escritura Publica.

**4.- INDIVIDUALIZACION DEL PROPIETARIO**

NOMBRE O RAZON SOCIAL del PROPIETARIO	R.U.T.
<b>SR. VENTURA MIRANDA MEZA</b>	
REPRESENTANTE LEGAL del PROPIETARIO	R.U.T.

**5.- INDIVIDUALIZACION DE LOS PROFESIONALES**


NOMBRE O RAZON SOCIAL de la Empresa del ARQUITECTO	R.U.T.
*****	*****
NOMBRE DEL ARQUITECTO	
<b>SRTA. JEIMI MOLINA POBLETE</b>	

**6.- CARACTERISTICAS PRINCIPALES DEL PERMISO**

SUPERFICIE TOTAL (m2)	118,40	SUPERFICIE TERRENO (m2)	469	Nº DE PISOS	2
DESTINO DE LA EDIFICACION	<b>USO HABITACIONAL</b>				
OTRAS (especificar)					

NOTA: Solicitud de cambio de destino presentada con posterioridad fecha 04/09/12 a la cancelacion de derechos según Art. 5,1,4 N°4.

Concedido en Algarrobo, 22 de Enero del 2015.-

  
**DIRECTOR** ROBERTO C. BERRÍOS HERNÁNDEZ  
 INGENIERO CONSTRUCTOR  
 DIRECTOR DE OBRAS MUNICIPALES  
 ALGARROBO



# CERTIFICADO DE REGULARIZACION DE EDIFICACIONES EXISTENTES DAÑADAS A CONSECUENCIA DE UNA CATASTROFE (Permiso y Recepción)

**Nota:** Tener presente plazos establecidos en art. 5.1.4. inciso 2° de OGUC, para poder acogerse a procedimientos simplificados  
(6 años desde la fecha del decreto que la declara)



**DIRECCION DE OBRAS - I. MUNICIPALIDAD DE:  
ALGARROBO**

**REGION : VALPARAISO - PROVINCIA : SAN ANTONIO**

<input checked="" type="checkbox"/>	URBANO	<input type="checkbox"/>	RURAL
-------------------------------------	--------	--------------------------	-------

<b>N° DE CERTIFICADO</b>
<b>007/2015</b>
<b>Fecha de Ingreso</b>
<b>26.12.2014</b>
<b>ROL S.I.I.</b>
<b>124-009</b>

**VISTOS:**

- A) Las atribuciones emanadas del Art. 24 de la Ley Orgánica Constitucional de Municipalidades.
- B) Las disposiciones de la Ley General de Urbanismo y Construcciones, en especial el Art. 116 bis D), y su OGUC.
- C) La Solicitud de permiso de Regularización correspondiente al formulario 8.13. S.P. Reg. Art. 5.1.4. N°7.
- D) Los antecedentes que comprenden el expediente N°651/2014 de fecha 26 de Diciembre del 2014.
- E) El Decreto Supremo N°150 del 27.02.2010, D.O. 02.03.2010, que declara zona afectada por catástrofe.
- F) Pago de derechos municipales correspondientes según Folio N°020278 de fecha 26.01.2015 por un valor total de \$228.629.- (Doscientos veinte y ocho mil seiscientos veinte y nueve pesos).-

**RESUELVO:**

- 1.- Otorgar Certificado de Regularización (Permiso y Recepción Definitiva) de la Edificación ubicada en **Calle Los Abogados N°3.507, Loteo denominado La Puntilla**, de conformidad a los planos y antecedentes timbrados por esta D.O.M., que forman parte del presente certificado; mencionados en la letra C) y D) de los vistos.
- 2.- Que la edificación que se regulariza se acoge a las siguientes normas especiales: \*\*\*\*\*
- 3.- Otros. (Especificar)

**Nota:** Se hace presente que si se tratare de la regularización de una vivienda que se acoge al D.F.L. N°2, el presente Certificado de Regularización deberá ser reducido a Escritura Publica.

**4.- INDIVIDUALIZACION DEL PROPIETARIO**

<b>NOMBRE O RAZON SOCIAL del PROPIETARIO</b>	<b>R.U.T.</b>
<b>ELSA DEL CARMEN TORREALBA VARGAS</b>	
<b>REPRESENTANTE LEGAL del PROPIETARIO</b>	<b>R.U.T.</b>
<b>JOSE VERA TORREALBA</b>	


**5.- INDIVIDUALIZACION DE LOS PROFESIONALES**

<b>NOMBRE O RAZON SOCIAL de la Empresa del ARQUITECTO</b>	<b>R.U.T.</b>
*****	*****
<b>NOMBRE DEL ARQUITECTO</b>	
<b>CRISTIAN MELLA BERRIOS</b>	

**6.- CARACTERISTICAS PRINCIPALES DEL PERMISO**

<b>SUPERFICIE TOTAL (m2)</b>	<b>94.95</b>	<b>SUPERF. TERRENO (m2)</b>	<b>414.00</b>	<b>N° DE PISOS</b>	<b>2</b>
<b>DESTINO DE LA EDIFICACION</b>	<b>USO COMERCIAL Y HABITACIONAL</b>				
<b>OTRAS (especificar)</b>					

Concedido en Algarrobo, 26 de Enero del 2015.-

  
**DIRECTOR**  
**ROBERTO C. BERRIOS HERNANDEZ**  
**INGENIERO CONSTRUCTOR**  
**DIRECTOR DE OBRAS MUNICIPALES**  
**ALGARROBO**



# CERTIFICADO DE REGULARIZACION DE EDIFICACIONES EXISTENTES DAÑADAS A CONSECUENCIA DE UNA CATASTROFE (Permiso y Recepción)

**Nota:** Tener presente plazos establecidos en art. 5.1.4. inciso 2° de OGUC, para poder acogerse a procedimientos simplificados  
(6 años desde la fecha del decreto que la declara)



**DIRECCION DE OBRAS - I. MUNICIPALIDAD DE:  
ALGARROBO**

**REGION : VALPARAISO - PROVINCIA : SAN ANTONIO**

<input checked="" type="checkbox"/>	URBANO	<input type="checkbox"/>	RURAL
-------------------------------------	--------	--------------------------	-------

N° DE CERTIFICADO
<b>008/2015</b>
Fecha de Ingreso
<b>22.04.2014</b>
ROL S.I.I.
<b>188-007</b>

**VISTOS :**

- A) Las atribuciones emanadas del Art. 24 de la Ley Orgánica Constitucional de Municipalidades.
- B) Las disposiciones de la Ley General de Urbanismo y Construcciones, en especial el Art. 116 bis D), y su OGUC.
- C) La Solicitud de permiso de Regularización correspondiente al formulario 8.13. S.P. Reg. Art. 5.1.4. N°7.
- D) Los antecedentes que comprenden el expediente N°163/2014 de fecha 22 de Abril del 2014.
- E) El Decreto Supremo N°150 del 27.02.2010, D.O. 02.03.2010, que declara zona afectada por catástrofe.
- F) Pago de derechos municipales correspondientes según Folio N°020929 de fecha 30.01.2015 por un valor total de \$1.189.136.- (Un millón ciento ochenta y nueve mil ciento treinta y seis pesos).-

**RESUELVO :**

- 1.- Otorgar Certificado de Regularización (Permiso y Recepción Definitiva) de la Edificación ubicada en **Calle Luz Divina N°1.261, Loteo denominado Parcela N-3 de la Hijuela El Tranque**, de conformidad a los planos y antecedentes timbrados por esta D.O.M., que forman parte del presente certificado; mencionados en la letra C) y D) de los vistos.
- 2.- Que la edificación que se regulariza se acoge a las siguientes normas especiales: \*\*\*\*\*
- 3.- Otros. (Especificar)

**Nota:** Se hace presente que si se tratare de la regularización de una vivienda que se acoge al D.F.L. N°2, el presente Certificado de Regularización deberá ser reducido a Escritura Publica.

**4.- INDIVIDUALIZACION DEL PROPIETARIO**

NOMBRE O RAZON SOCIAL del PROPIETARIO	R.U.T.
<b>JESSICA QUINONES SALAS</b>	
REPRESENTANTE LEGAL del PROPIETARIO	R.U.T.
*****	*****


**5.- INDIVIDUALIZACION DE LOS PROFESIONALES**

NOMBRE O RAZON SOCIAL de la Empresa del ARQUITECTO	R.U.T.
*****	*****
NOMBRE DEL ARQUITECTO	
<b>ALEJANDRO ASALGADO ALMENDRAS</b>	

**6.- CARACTERISTICAS PRINCIPALES DEL PERMISO**

SUPERFICIE TOTAL (m2)	493.85	SUPERF. TERRENO (m2)	1.316	N° DE PISOS	2
DESTINO DE LA EDIFICACION	<b>USO COMERCIAL</b>				
OTRAS (especificar)					

Concedido en Algarrobo, 30 de Enero del 2015.-

  
**ROBERTO C. BERRIOS HERNANDEZ**  
 INGENIERO CONSTRUCTOR  
 DIRECTOR DE OBRAS MUNICIPALES  
 ALGARROBO





REPUBLICA DE CHILE  
I. MUNICIPALIDAD DE ALGARROBO  
DEPTO. DIRECCION DE OBRAS  
COD. 05602.-

**PERMISO DE AMPLIACION  
MENOR.-  
NUMERO: 001/2015.- /**

Vistos los Antecedentes contenidos en el Expediente Ingreso N°528/2014 de fecha 03.11.2014 y en uso de las facultades conferidas por la Ley General de Urbanismo y Construcciones, el Director de Obras Municipales que suscribe, concede **PERMISO DE AMPLIACION MENOR**, en la propiedad que se indica y bajo las características que se señalan :

**PROPIETARIO** **MARCELA ARREDONDO CONTRERAS, RUT N°**  
**ARQUITECTO** **GONZALO LOPEZ MENARES, RUT N°**  
**CONSTRUCTOR** **GONZALO LOPEZ MENARES, RUT N°**

**CARACTERISTICAS** : Permiso Ampliación Menor, Construcción uso Habitacional de dos Niveles, Sup. Total de 10,14 m<sup>2</sup>.

<b>Superficie c/recepción</b>	<b>=</b>	<b>138,31 m<sup>2</sup></b>
<b>Superficie Ampliación</b>	<b>=</b>	<b>10,14 m<sup>2</sup></b>
<b>Superficie Total</b>	<b>=</b>	<b>148,45 m<sup>2</sup></b>

**UBICACIÓN** : Avda. El Canelo N°921 esquina Calle Los Galeones N°3.619, Sitio N°14, Loteo denominado Parcela Urbana N°18.

**ROL DE AVALUO N° 136-161 de Algarrobo.-**

**REGIMEN** : El Proyecto y demás antecedentes que conforman el presente Permiso de Obra Nueva cumplen con las siguientes disposiciones legales:  
**= D.F.L. N° 458/76; DS 47/92 y sus Modificaciones.**  
**= Resolución N° 31/4/122 Afecta del 05.08.98 del Gobierno Regional V Región.**

**OBSERVACIONES** = Superficie de Terreno declarada = 460,00 m<sup>2</sup>  
Certificado de Informes Previos N° 723/14 de fecha 12.11.2014.-

**PRESUPUESTO** : El Presupuesto oficial de ésta Edificación, Clasificación Obra "E-3", es de \$1.140.699.- (Un millón ciento cuarenta mil seiscientos noventa y nueve pesos)

**DERECHOS** : Canceló derechos municipales, correspondiente a \$17.110.- de fecha 07.01.2015 según comprobante Folio N°018824.

**CONCEDIDO EN ALGARROBO A, 08 DE ENERO DEL 2015.-**



**ROBERTO C. BERRIOS HERNANDEZ**  
**DIRECTOR**  
**INGENIERO CONSTRUCTOR**  
**DIRECTOR DE OBRAS MUNICIPALES**  
**ALGARROBO**

RCBH/GTB/gmv.-

[Escriba texto]





REPUBLICA DE CHILE  
I. MUNICIPALIDAD DE ALGARROBO  
DEPTO. DIRECCION DE OBRAS  
COD. 05602.-

**PERMISO DE MODIFICACION  
PROYECTO  
NUMERO: 002 /2015.- /**

Vistos los Antecedentes contenidos en el Expediente Ingreso N°606/2014 de fecha 09.12.2014; en uso de las facultades conferidas por la Ley General de Urbanismo y Construcciones, el Director de Obras Municipales que suscribe, concede **PERMISO DE MODIFICACION PROYECTO**, en la propiedad que se indica y bajo las características que se señalan :

**PROPIETARIO** SEBASTIAN LUCHSINGER MARTI, N°  
**ARQUITECTO** BEATRIZ MARA MARTI RENTERIA, RUT N°  
**CONSTRUCTOR** CRISTOBAL TIRADO LUCHSINGER, RUT N°  
CRISTOBAL TIRADO LUCHSINGER, RUT N°

**CARACTERISTICAS** : Permiso de Modificación Proyecto, correspondiente en construcción de uso Comercial de un piso:

<b>Superficie c/permiso</b>	=	<b>76,00 m2</b>
<b>Superf. Ampliación</b>	=	<b>28,40 m2</b>
<b>Total Construcción</b>	=	<b>104,40 m2</b>

**UBICACIÓN** : Avda. Carlos Alessandri N°264, Loteo denominado Federico Villaseca.

**ROL DE AVALUO N° 3-006 de Algarrobo.-**

**REGIMEN** : El Proyecto y demás antecedentes que conforman el presente Permiso de Obra Nueva cumplen con las siguientes disposiciones legales:

- = **D.F.L. N° 458/76; DS 47/92 y sus Modificaciones.**
- = **Resolución N° 31/4/122, Afecta del 05.08.98, Gobierno Regional, V Región.**

**OBSERVACIONES** Certificado de Informes Previos N° 006/15 del 08.01.15.-  
Permiso Obra Nueva N°755/1960 de fecha 16.12.1960.-  
Superficie Terreno declarada = 1.000 m2

**PRESUPUESTO** : El Presupuesto oficial de ésta Edificación, según Clasificación Minvu "E-2" es de \$4.344.973.- (Cuatro millones trescientos cuarenta y cuatro mil novecientos setenta y tres pesos).-

**DERECHOS** : Canceló derechos municipales, correspondiente a un total de \$65.175.- según comprobante Folio N°018154 de fecha 26.12.2014.-

**CONCEDIDO EN ALGARROBO A, 09 DE ENERO DEL 2015.-**



**ROBERTO C. BERRIOS HERNANDEZ**  
**INGENIERO CONSTRUCTOR**  
**DIRECTOR DE OBRAS MUNICIPALES**  
**ALGARROBO**





REPUBLICA DE CHILE  
I. MUNICIPALIDAD DE ALGARROBO  
DEPTO. DIRECCION DE OBRAS  
COD. 05602.-

**PERMISO DE AMPLIACION -  
MENOR.-  
NUMERO: 003-2015.- /**

Vistos los Antecedentes contenidos en el Expediente Ingreso N°564/2014 de fecha 20.11.2014; en uso de las facultades conferidas por la Ley General de Urbanismo y Construcciones, el Director de Obras Municipales que suscribe, concede **PERMISO DE AMPLIACION - MENOR**, en la propiedad que se indica y bajo las características que se señalan :

**PROPIETARIO  
ARQUITECTO  
CONSTRUCTOR**

**JAVIER HERNÁNDEZ MALIQUEO, RUT N°  
HELIO PEÑALOZA AGUILAR, RUT N°  
HELIO PEÑALOZA AGUILAR, RUT N°**

**CARACTERISTICAS**

: Permiso de Ampliación - Menor, correspondiente en el 2° Nivel de la construcción con destino habitacional:

<b>Superficie c/recepción</b>	<b>=</b>	<b>80,39 m2</b>
<b>Superficie Ampliación Menor</b>	<b>=</b>	<b>51,19 m2</b>
<b>Superficie Total</b>	<b>=</b>	<b>131,58 m2</b>

**UBICACIÓN**

: Calle Gran Capitán N°236, Lote 49, Bosques de Algarrobo.-

**ROL DE AVALUO N°306-35 de Algarrobo.-**

**REGIMEN**

: El Proyecto y demás antecedentes que conforman el presente Permiso de Obra Nueva cumplen con las siguientes disposiciones legales:

- = D.F.L. N° 458/76; DS 47/92 y sus Modificaciones.**
- = Resolución N° 31/4/122, Afecta del 05.08.98, Gobierno Regional, V Región.**
- = Res. N°31-4 Afecta del 27.02.2006, Modificación Plan Intercomunal, V Región.**

**OBSERVACIONES**

Certificado de Informes Previos N°534/2014 de fecha 26.08.2014.-  
Reg. Catástrofe N°198/2011 de fecha 07.01.2011.

**PRESUPUESTO**

: El Presupuesto oficial de ésta Edificación, clasificación Minvu "C-3", es de \$8.217.326.- (Ocho millones, doscientos diez y siete mil, trescientos veinte y seis pesos).-

**DERECHOS**

: Canceló derechos municipales, correspondiente a \$123.260.- según comprobante Folio N°19744 de fecha 20.01.2015.-

**CONCEDIDO EN ALGARROBO A, 20 DE ENERO DEL 2015.-**



**ROBERTO C. BERRIOS HERNANDEZ  
INGENIERO CONSTRUCTOR  
DIRECTOR DE OBRAS MUNICIPALES  
ALGARROBO**





REPUBLICA DE CHILE  
I. MUNICIPALIDAD DE ALGARROBO  
DEPTO. DIRECCION DE OBRAS  
COD. 05602.-

**PERMISO DE MODIFICACION  
PROYECTO  
NUMERO: 004/2015.- /**

Vistos los Antecedentes contenidos en el Expediente Ingreso N° 032/2015 de fecha 21.01.2015; en uso de las facultades conferidas por la Ley General de Urbanismo y Construcciones, el Director de Obras Municipales que suscribe, concede **PERMISO DE MODIFICACION PROYECTO**, en la propiedad que se indica y bajo las características que se señalan :

**PROPIETARIO  
ARQUITECTO**

**SARA I. ASTORGA VALDÉS, RUT N°  
DIEGO LARRAÍN AGUADO, RUT N°**

**CARACTERISTICAS**

: Permiso de Modificación Proyecto, correspondiente a Aumento de Superficie en vivienda de uso habitacional de dos pisos:

<b>Superficie c/permiso</b>	=	<b>104,00 m<sup>2</sup></b>
<b>Superf Ampliación</b>	=	<b>6,60 m<sup>2</sup></b>
<b>Total Construcción</b>	=	<b>110,6 m<sup>2</sup></b>

**UBICACIÓN**

: Avenida Viento Puelche N°235, Sitio N°26, Condominio Los Aromos, Pc. G1-1, Hijueta el Tranque.-

**ROL DE AVALUO N°431-27 de Algarrobo.-**

**REGIMEN**

: El Proyecto y demás antecedentes que conforman el presente Permiso de Obra Nueva cumplen con las siguientes disposiciones legales:

- = **D.F.L. N° 458/76; DS 47/92 y sus Modificaciones.**
- = **Resolución N° 31/4/122, Afecta del 05.08.98, Gobierno Regional, V Región.**
- = **D.F.L. N° 2/59**

**OBSERVACIONES**

Certificado de Informes Previos N°790/2014 del 11.12.2014.-

Permiso Obra Nueva N°037/2002 de fecha 01.03.2002.-  
Superficie Terreno declarada = 630,00 m<sup>2</sup>

**PRESUPUESTO**

: El Presupuesto oficial de ésta Edificación, según Clasificación Minvu "E-2" es de \$1.029.026.- (Un millón, veinte y nueve mil, veinte y seis pesos).-

**DERECHOS**

: Canceló derechos municipales, correspondiente a un total de \$15.435.- según comprobante Folio N°19894 de fecha 21.01.2015.-

**CONCEDIDO EN ALGARROBO A, 21 DE ENERO DEL 2015.**



**ROBERTO C. BERRÍOS HERNÁNDEZ**  
**INGENIERO CONSTRUCTOR**  
**DIRECTOR DE OBRAS MUNICIPALES**  
**ALGARROBO**





REPUBLICA DE CHILE  
I. MUNICIPALIDAD DE ALGARROBO  
DEPTO. DIRECCION DE OBRAS  
COD. 05602.-

**PERMISO DE MODIFICACION  
PROYECTO  
NUMERO: 005/2015.- /**

Vistos los Antecedentes contenidos en el Expediente Ingreso N° 540/2014 de fecha 12.11.2014; en uso de las facultades conferidas por la Ley General de Urbanismo y Construcciones, el Director de Obras Municipales que suscribe, concede **PERMISO DE MODIFICACION PROYECTO**, en la propiedad que se indica y bajo las características que se señalan :

**PROPIETARIO**

**PAULO ANDRES ATIENZA YAÑEZ, RUT N°**  
**PAULINA A. DE LOS REYES CORREA, RUT N°**

**ARQUITECTO  
CALCULISTA  
CONST.UCTOR**

**LEOPOLDO VILLAGRA MUÑOZ, RUT N°**  
**LEOPOLDO VILLAGRA MUÑOZ, RUT N°**  
**LEOPOLDO VILLAGRA MUÑOZ, RUT N°**

**CARACTERISTICAS**

: Permiso de Modificación Proyecto, correspondiente a Aumento de Superficie en vivienda de uso habitacional de un piso sobre pilotes:

<b>Superficie c/permiso</b>	<b>=</b>	<b>115,78 m<sup>2</sup></b>
<b>Superf Ampliación</b>	<b>=</b>	<b>37,72 m<sup>2</sup></b>
<b>Total Construcción</b>	<b>=</b>	<b>153,5 m<sup>2</sup></b>

**UBICACIÓN**

: Via Los Maitenes, Lote B-71, Sector San Francisco de Tunquén.-

**ROL DE AVALUO N°1290-71 de Algarrobo.-**

**REGIMEN**

: El Proyecto y demás antecedentes que conforman el presente Permiso de Obra Nueva cumplen con las siguientes disposiciones legales:

- = D.F.L. N° 458/76; DS 47/92 y sus Modificaciones.**
- = Resolución N° 31/4/122, Afecta del 05.08.98, Gobierno Regional, V Región.**
- = D.F.L. N° 2/59**

**OBSERVACIONES**

Certificado de Informes Previos N°646/2014 del 15.10.2014.-  
Permiso Obra Nueva N°067/2011 de fecha 26.05.2011.-  
Superficie Terreno declarada = 5.000 m<sup>2</sup>

**PRESUPUESTO**

: El Presupuesto oficial de ésta Edificación, según Clasificación Minvu "E-2" es de \$152.992.- (Ciento cincuenta y dos mil, novecientos noventa y dos pesos).-

**DERECHOS**

: Canceló derechos municipales, correspondiente a un total de \$18.000.- según comprobante Folio N°19994 de fecha 22.01.2015.-

**CONCEDIDO EN ALGARROBO A, 22 DE ENERO DEL 2015.-**



**ROBERTO C. BERRÍOS HERNÁNDEZ**  
**INGENIERO CONSTRUCTOR**  
**DIRECTOR DE OBRAS MUNICIPALES**  
**ALGARROBO**





REPUBLICA DE CHILE  
I. MUNICIPALIDAD DE ALGARROBO  
DEPTO. DIRECCION DE OBRAS  
COD. 05602.-

**RESOLUCION DOM N° 003/2015.- /**

**MAT.: RECTIFICACION PERMISO OBRA NUEVA N°132/2014, PROPIEDAD ROL AVALUO N°441-003**

**VISTOS:**

- 1.- El expediente Ingreso N°2876/14 de fecha 11.06.2014, Permiso Edificación N°132/2014 de fecha 13 de Agosto del año 2014.
- 2.- Propiedad ubicada en Calle Zafiro N°1.051, Sitio N°97 de la Manzana "L", Loteo denominado Sag 5-B de la Higuera El Tranque. Identificado con el rol avalúo N°441-003. Propietaria Sra. Primitiva Rodríguez Rodríguez, Rut N° [REDACTED]

**RESUELVO:**

- ❖ **Rectificar Permiso de Obra Nueva, en relación a las Características:**

**Permiso de Obra Nueva construcción de uso Habitacional de dos pisos, Superficie total de 69,55 m2.**

- ❖ **Debe de decir:**

**Permiso de Obra Nueva construcción de uso Habitacional de un piso, Superficie total de 69,55 m2.**

Concedido en Algarrobo, 09 de Enero del 2015.-



**ROBERTO C. BERRIOS HERNANDEZ**  
**INGENIERO CONSTRUCTOR**  
**DIRECTOR DE OBRAS MUNICIPALES**  
**ALGARROBO**

RCBH/gmv.-





REPUBLICA DE CHILE  
I. MUNICIPALIDAD DE ALGARROBO  
DEPTO. DIRECCION DE OBRAS  
COD. 05602.-

RESOLUCION DOM N° 008/2015.- /

MAT.: RECTIFICACION PERMISO DE OBRA NUEVA N°171/2014 SRES. INMOBILIARIA E INVERSIONES  
TRIBECCA LTDA. ROL AVALUO 89-2.-

**VISTOS:**

- 1.- El Permiso de Obra Nueva, correspondiente al ingreso N°315/2014 de fecha 25 de Junio del 2014.
- 2.- Nombre del Propietario;  
INMOBILIARIA E INVERSIONES TRIBECCA LTDA., RUT N°76.160.657-3.  
Representante Legal  
EUGENIO CISTERNAS ANGUITA, RUT N°

**RESUELVO:**

**Rectificar Resolución, identificado en los vistos en relación a:**

- ❖ **Rectificar numeración domiciliar de Calle Los Castaños DICE:**

2.628

**Debe de decir:**

2.620

Concedido en Algarrobo, 15 de Enero del 2015.-



**ROBERTO C. BERRIOS HERNÁNDEZ**  
INGENIERO CONSTRUCTOR  
DIRECTOR DE OBRAS MUNICIPALES  
ALGARROBO

RCBH/ssc.-





REPUBLICA DE CHILE  
I. MUNICIPALIDAD DE ALGARROBO  
DEPTO. DIRECCION DE OBRAS  
COD. 05602.-

**RESOLUCION DOM N° 009/2015.-/**

**MAT.: RECTIFICACION RESOLUCIÓN DE MODIFICACIÓN DE PROYECTO DE EDIFICACION  
N° 061/2014**

**VISTOS:**

- 1.- La Resolución N° 061/2014 de fecha 30 de Diciembre del año 2014, Ingreso N°527/2014 de fecha 30 de Octubre del 2014.
- 2.- Ubicación Camino a Casablanca, Parcela N°4, sector denominado Aquilón, identificado con el rol de avalúo N°1809-1.

**RESUELVO:**

- ❖ Rectificar en Resolución de Modificación de Proyecto de Edificación N°061/2014, el Punto 1, en lo que se refiere a:

PROYECTO "CONDominio MAR ADEntRO"

- ❖ Debe decir y agregar:

PROYECTO "CONDominio MAR ADEntRO", TIPO A

- ❖ El Punto 6.2 en lo que se refiere a:

Sobre terreno: *****	Total terreno: 3.659,27
----------------------	-------------------------

- ❖ Debe decir:

Sobre terreno: 3.659,27	Total terreno: 20.082,00
-------------------------	--------------------------

- ❖ El Punto 6.3 en lo que se refiere a:

Densidad - Proyectado 119,23

- ❖ Se debe agregar:

(\*) Incremento Densidad Art. 6.1.8 OGUC.

Concedido en Algarrobo, 19 de Enero del 2015.-



**ROBERTO C. BERRÍOS HERNÁNDEZ**  
INGENIERO CONSTRUCTOR  
DIRECTOR DE OBRAS MUNICIPALES  
ALGARROBO

RCBH/ssc.-









REPUBLICA DE CHILE  
I. MUNICIPALIDAD DE ALGARROBO  
DEPTO. DIRECCION DE OBRAS  
COD. 05602.-

**RESOLUCION DOM N° 015 / 2015.-/**

**MA.: RECTIFICACION DE PERMISO DE OBRA NUEVA N° 029 / 2014, ROL AVALUO N°462-10.-**

**VISTOS:**

- 1.- El Permiso N°029/2014 de fecha 30 de Enero del año 2014, Ingreso N°169/2013 de fecha 10 de Mayo del 2013.
- 2.- Propiedad ubicada en: Calle Ciudad Juárez N°2.363, Sitio N°10 de la Manzana "N", Condominio denominado Acapulco de la Higuera El Tranque

**RESUELVO:**

- ❖ **Rectificar en el Permiso de Obra N°029/2014, en lo que se refiere al nombre del propietario:**

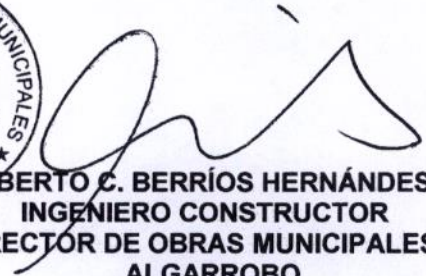
SEGISFREDO AUGURTO DURAN

- ❖ **Debe decir:**

SEGUISFREDO AGURTO DURÁN

Concedido en Algarrobo, 29 de Enero del 2015.-



  
**ROBERTO C. BERRÍOS HERNÁNDEZ**  
**INGENIERO CONSTRUCTOR**  
**DIRECTOR DE OBRAS MUNICIPALES**  
**ALGARROBO**

RCBH/ssc.-